

**JELMAGYARÁZAT**

- Belterület határa
- Belterület tervezett határa
- Szabályozási vonal
- Szabályozási szélesség
- Építési övezeti/övezet határa

**TERÜLETI SZABÁLYOZÁSI ELEMELK**

- Közlekedési célú közterület - Helyi út területe
- Zöldterület-közpark/közkert

**EGYÉB SZABÁLYOZÁSI ELEMELK**

- Kötelező erejű megszüntető jel

**ÉPÍTÉSI ÖVEZETEK**

- Lf Falusias lakóterület

**BÉEPÍTÉSRE NEM SZÁNT ÖVEZETEK**

- Z Zöldterület
- V Vizgazdálkodási terület
- K† Temető terület
- m-o Általános mezőgazdasági terület (lápterület)
- Mő Általános mezőgazdasági terület
- Kb Bányászati célú terület
- Ev Védelmi célú erdő terület
- Kkh Különleges horgászturisztikai terület

- Jelenlegi bányatelek határa

**KÖZLEKEDÉS**

- P Parkoló

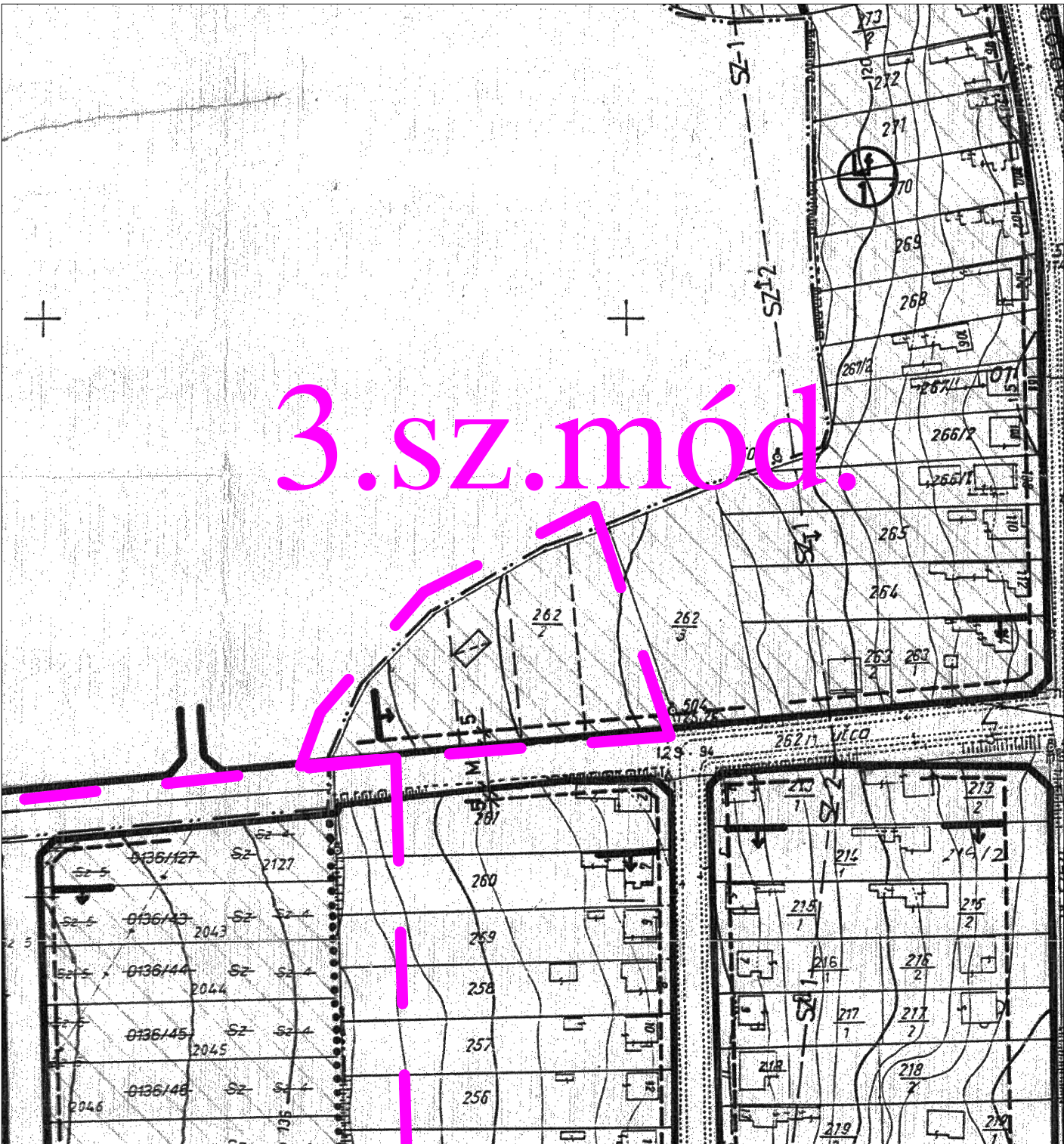
Módosítással érintett terület

**HATÁLYOS TERV KIVÁGAT**






Készült az állami alapadatok felhasználásával.

Megbízó:	Alsópáhok Község Önkormányzata	<b>h-KSZA1</b> <b>M=1:5000</b> 2022 október 20.
Munka megnevezése:	Alsópáhok településrendezési terve	
Munkarész:	<b>HATÁLYOS KÜLTERÜLETI SZABÁLYOZÁSI TERVLAP KIVÁGAT</b>	
314/2012.(XI.8.) Korm. r. szerinti véleményezési szakaszra		
Felelős tervező:	<b>Németh Ferenc</b> okl. építészmérnök TT-1 19-0221 településrendezési vezető tervező	
Munkatárs:	<b>Németh Kristóf</b> okl. tájépítész-mémők természetvédelmi mérnök	



# 3.sz.mód.





## JELMAGYARÁZAT

-  Belterület határa
-  Belterület tervezett határa
-  Szabályozási vonal
-  Szabályozási szélesség
-  Építési övezet/Övezet határa

## TERÜLETI SZABÁLYOZÁSI ELEMELK

-  Közlekedési célú közterület - Helyi út területe
-  Zölterület-közpark/közkert

## EGYÉB SZABÁLYOZÁSI ELEMELK

-  Kötelező erejű megszüntető jel
-  Beépítési vonal

## ÉPÍTÉSI ÖVEZETEK

- Lf Falusias lakóterület

## BEÉPÍTÉSRE NEM SZÁNT ÖVEZETEK

- Z Zölterület
- V Vizgátló terület
- Kt Temető terület
- m-o Általános mezőgazdasági terület (lápterület)
- Mő Általános mezőgazdasági terület
- Kb Bányászati célú terület
- Ev Védelmi célú erdő terület
- Kkh Különleges horgászturisztikai terület

-  Jelenlegi bányatelek határa

## KÖZLEKEDÉS

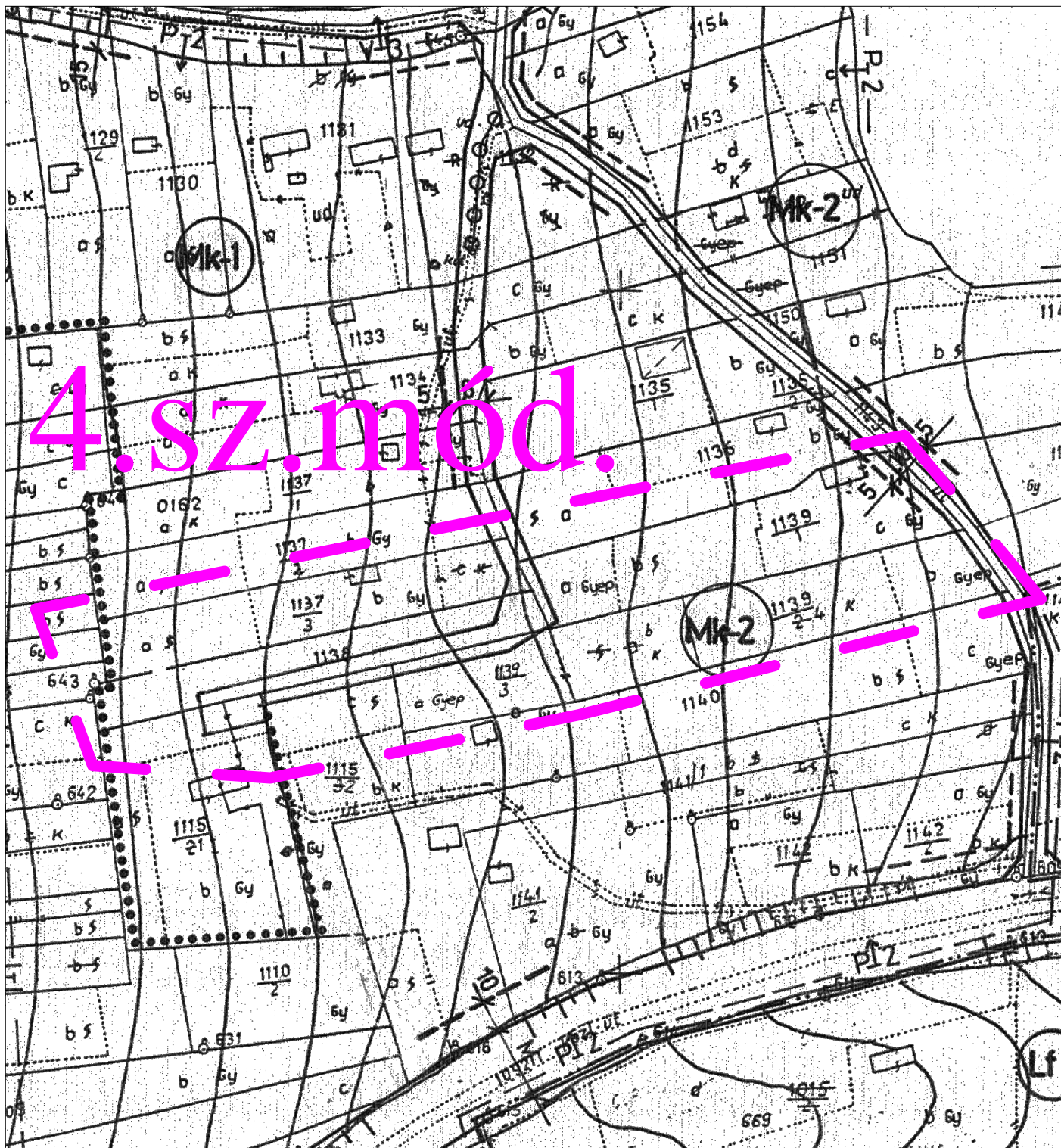
-  Parkoló

Módosítással érintett terület

## HATÁLYOS TERV KIVÁGAT

Készült az állami alapadatok felhasználásával.

Megbízó:	Salsópáhok Község Önkormányzata	<b>h-SZA1</b> <b>M=1:2000</b> 2022 október 20.
Munka megnevezése:	Salsópáhok településrendezési terve	
Munkarész:	<b>HATÁLYOS SZABÁLYOZÁSI TERVLAP KIVÁGAT</b> 314/2012.(XI.8.) Korm. r. szerinti véleményezési szakaszra	
Felölös tervező:	<b>Németh Ferenc</b> okl. építészmérnök TT-1 19-0221 településrendezési vezető tervező	
Munkatárs:	<b>Németh Kristóf</b> okl. tájépítész mérnök természetvédelmi mérnök	



### JELMAGYARÁZAT

- Belterület határa
  - Belterület tervezett határa
  - Szabályozási vonal
  - Szabályozási szélesség
  - Építési övezet/Övezet határa
- TERÜLETI SZABÁLYOZÁSI ELEMELK
- Közlekedési célú közterület - Helyi út területe
  - Zöldterület-közpark/közkert

### EGYÉB SZABÁLYOZÁSI ELEMELK

- Kötelező erejű megszüntető jel
- Beépítési vonal

### ÉPÍTÉSI ÖVEZETEK

Lf Falusias lakóterület

### BEÉPÍTÉSRE NEM SZÁNT ÖVEZETEK

- Z Zöldterület
- V Vizgazdálkodási terület
- Kt Temető terület
- m-o Általános mezőgazdasági terület (lápterület)
- Mő Általános mezőgazdasági terület
- Mk Kertés mezőgazdasági terület
- Kb Bányászati célú terület
- Ev Védelmi célú erdő terület
- Kkh Különleges horgászatúrszítikai terület

Jelenlegi bányatelek határa

### KÖZLEKEDÉS

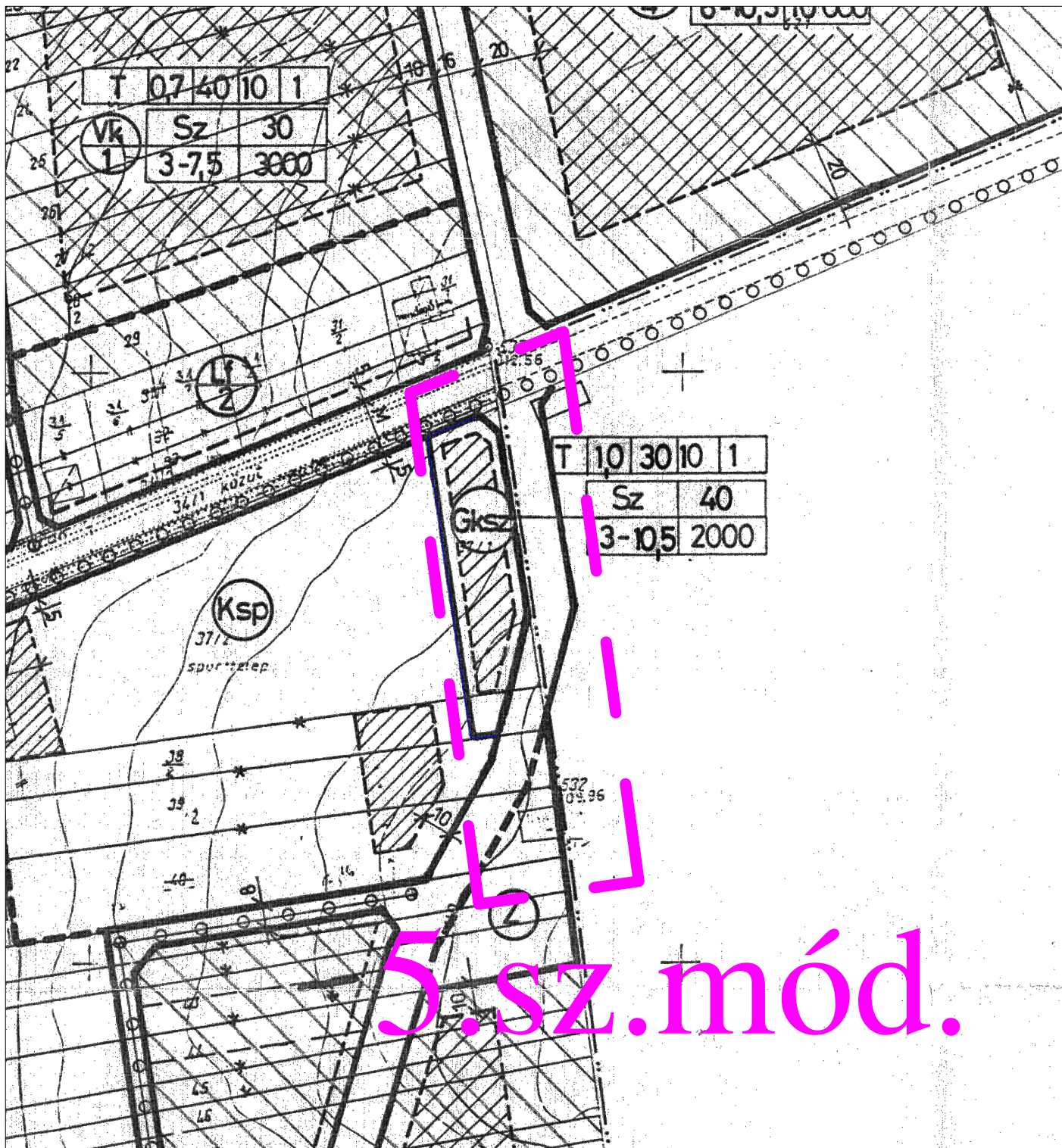
Parkoló

Módosítással érintett terület

### HATÁLYOS TERV KIVÁGAT

Készült az állami alapadatok felhasználásával.

Megbízó:	Alsópáhok Község Önkormányzata	<h2 style="color: green;">h-SZA2</h2> <p><b>M=1:2000</b></p> <p>2022 október 20.</p>
Munka megnevezése:	Alsópáhok településrendezési terve	
Munkarész:	<b>HATÁLYOS SZABÁLYOZÁSI TERVLAP KIVÁGAT</b>	
	314/2012.(XI.8.) Korm. r. szerinti véleményezési szakaszra	
Felölös tervező:	<b>Németh Ferenc</b> okl. építészmérnök TT-1 19-0221 településrendezési vezető tervező	
Munkatárs:	<b>Németh Kristóf</b> okl. tájépítész mérnök természetvédelmi mérnök	



### JELMAGYARÁZAT

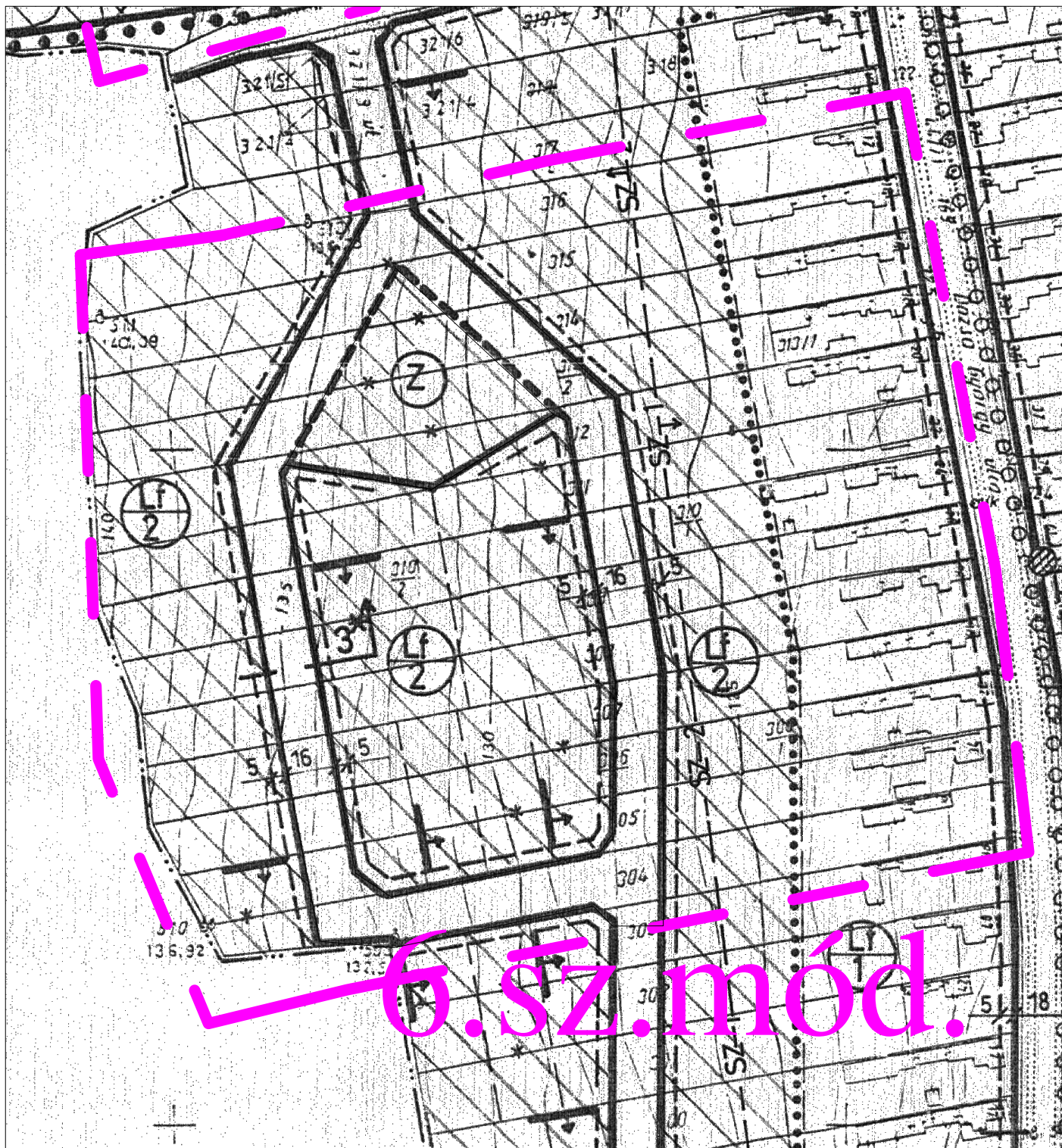
- Belterület határa
- Belterület tervezett határa
- Szabályozási vonal
- Szabályozási szélesség
- Építési övezet/Övezet határa
- TERÜLETI SZABÁLYOZÁSI ELEMELK**
- Közlekedési célú közterület - Helyi út területe
- Zöldterület-közpark/közkert
- EGYÉB SZABÁLYOZÁSI ELEMELK**
- Kötelező erejű megszüntető jel
- Beépítési vonal
- ÉPÍTÉSI ÖVEZETEK**
- Lf Falusias lakóterület
- Gksz Gazdasági, kereskedelmi, szolgáltató terület
- BEÉPÍTÉSRE NEM SZÁNT ÖVEZETEK**
- Z Zöldterület
- V Vizgádkodási terület
- K† Temető terület
- m-o Általános mezőgazdasági terület (lápterület)
- M̄ Általános mezőgazdasági terület
- Kb Bányászati célú terület
- Ev Védelmi célú erdő terület
- Kkh Különleges horgászturisztikai terület
- Ksp Különleges sport terület
- Jelenlegi bányatelek határa
- KÖZLEKEDÉS**
- P Parkoló

Módosítással érintett terület






### HATÁLYOS TERV KIVÁGAT

Készült az állami alapadatok felhasználásával.



Megbízó:	Alsópáhok Község Önkormányzata	<b>h-SZA3</b> <b>M=1:2000</b> 2022 október 20.
Munka megnevezése:	Alsópáhok településrendezési terve	
Munkarész:	<b>HATÁLYOS SZABÁLYOZÁSI TERVLAP KIVÁGAT</b>	
	314/2012.(XI.8.) Korm. r. szerinti véleményezési szakaszra	
Felelős tervező:	<b>Németh Ferenc</b> okl. építészmérnök TT-1 19-0221 településrendezési vezető tervező	
Munkatárs:	<b>Németh Kristóf</b> okl. tájépítész mérnök természetvédelmi mérnök	





## JELMAGYARÁZAT

-  Belterület határa
-  Belterület tervezett határa
-  Szabályozási vonal
-  Szabályozási szélesség
-  Építési övezet/Övezet határa

## TERÜLETI SZABÁLYOZÁSI ELEMÉK

-  Közlekedési célú közterület - Helyi út területe
-  Zöldterület-közpark/közkert

## EGYÉB SZABÁLYOZÁSI ELEMÉK

-  Kötelező erejű megszüntető jel
-  Beépítési vonal

## ÉPÍTÉSI ÖVEZETEK

Lf Falusias lakóterület

## BÉÉPÍTÉSRE NEM SZÁNT ÖVEZETEK

- Z Zöldterület
- V Vizgazdálkodási terület
- K† Temető terület
- m-o Általános mezőgazdasági terület (lápterület)
- Mó Általános mezőgazdasági terület
- Kb Bányászati célú terület
- E v Védelmi célú erdő terület
- Kkh Különleges horgászturisztikai terület

 Jelenlegi bányatelek határa

## KÖZLEKEDÉS

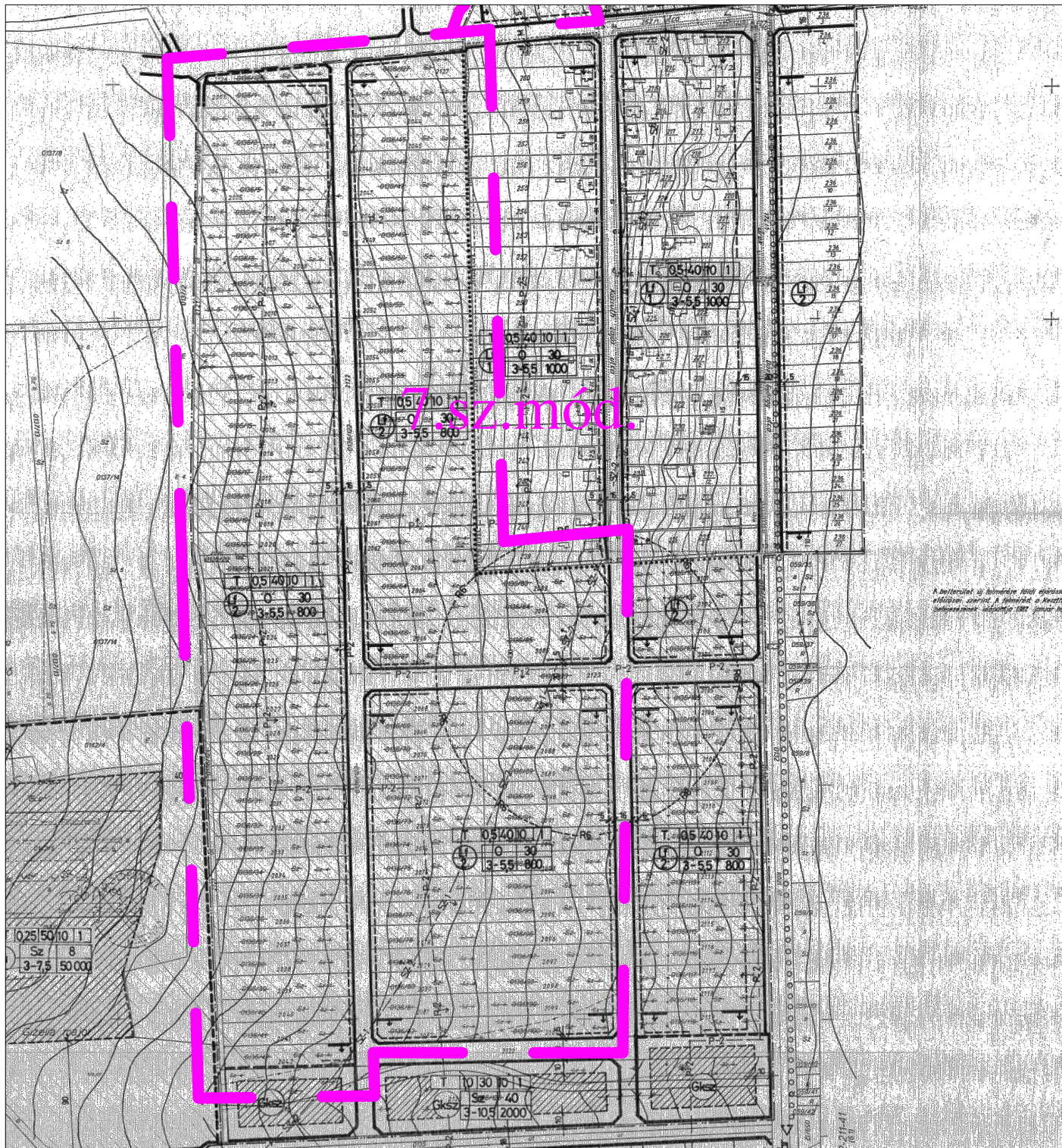
 Parkoló

Módosítással érintett terület






## HATÁLYOS TERV KIVÁGAT

Készült az állami alapadatok felhasználásával.



Megbízó:	Salsópáhok Község Önkormányzata	<h3>h-SZA4</h3> <p>M=1:5000</p> <p>2022 október 20.</p>
Munka megnevezése:	Salsópáhok településrendezési terve	
Munkarész:	<b>HATÁLYOS SZABÁLYOZÁSI TERVLAP KIVÁGAT</b>	
	314/2012.(XI.8.) Korm. r. szerinti véleményezési szakaszra	
Felelős tervező:	<b>Németh Ferenc</b> okl. építészmérnök TT-1 19-0221 településrendezési vezető tervező	
Munkatárs:	<b>Németh Kristóf</b> okl. tájépítész mérnök természetvédelmi mérnök	





## JELMAGYARÁZAT

-  Belterület határa
-  Belterület tervezett határa
-  Szabályozási vonal
-  Szabályozási szélesség
-  Építési övezet/Övezet határa

## TERÜLETI SZABÁLYOZÁSI ELEMÉK

-  Közlekedési célú közterület - Helyi út területe
-  Zöldterület-közpark/közkert

## EGYÉB SZABÁLYOZÁSI ELEMÉK

-  Kötelező erejű megszüntető jel
-  Beépítési vonal

## ÉPÍTÉSI ÖVEZETEK

- Lf Falusias lakóterület
- Gksz Gazdasági, kereskedelmi, szolgáltató terület

## BEÉPÍTÉSRE NEM SZÁNT ÖVEZETEK

- Z Zöldterület
- V Vizgátlkodási terület
- K† Temető terület
- m-o Általános mezőgazdasági terület (lápterület)
- Mó Általános mezőgazdasági terület
- Kb Bányászati célú terület
- Ev Védelmi célú erdő terület
- Kkh Különleges horgászturisztikai terület

-  Jelenlegi bányatelek határa

## KÖZLEKEDÉS

-  Parkoló

Módosítással érintett terület

## HATÁLYOS TERV KIVÁGAT

Készült az állami alapadatok felhasználásával.

Megbízó: <b>Alsópáhok Község Önkormányzata</b>	<b>h-SZA5</b> <b>M=1:5000</b> 2022 október 20.
Munka megnevezése: <b>Alsópáhok településrendezési terve</b>	
Munkarész: <b>HATÁLYOS SZABÁLYOZÁSI TERVLAP KIVÁGAT</b> 314/2012.(XI.8.) Korm. r. szerinti véleményezési szakaszra	
Felelős tervező: <div style="text-align: right;"> <b>Németh Ferenc</b>  <small>okl. építészmérnök TT-1 19-0221</small>  <small>településrendezési vezető tervező</small> </div>	
Munkatárs: <div style="text-align: right;"> <b>Németh Kristóf</b>  <small>okl. tájépítész mérnök természetvédelmi mérnök</small> </div>	



### JELMAGYARÁZAT

- Belterület határa
- Régészeti lelőhely
- Védőtávolság határa
- Másodrendű országos közút tervezett nyomvonala
- Gyalogút

### Beépítésre szánt területek

- Falusias lakóterület
- Kereskedelmi-szolgáltató terület

### Beépítésre nem szánt területek

- Védő erdő terület
- Lápterület
- Általános mezőgazdasági terület
- Kertes mezőgazdasági terület
- Zöldterület
- Különleges horgászturisztikai terület
- Bányászati célú terület

### Egyéb szabályozási elemek

- Természeti terület (láp)
- Tájképvédelmi ill. tájkarakter megőrzése szempontjából szemontjából kiemelt jelentőségű terület
- Felszíni szennyeződésre fokozottan érzékeny ter.
- Felszíni szennyeződésre érzékeny terület
- Erózióknak fokozottan kitétt terület

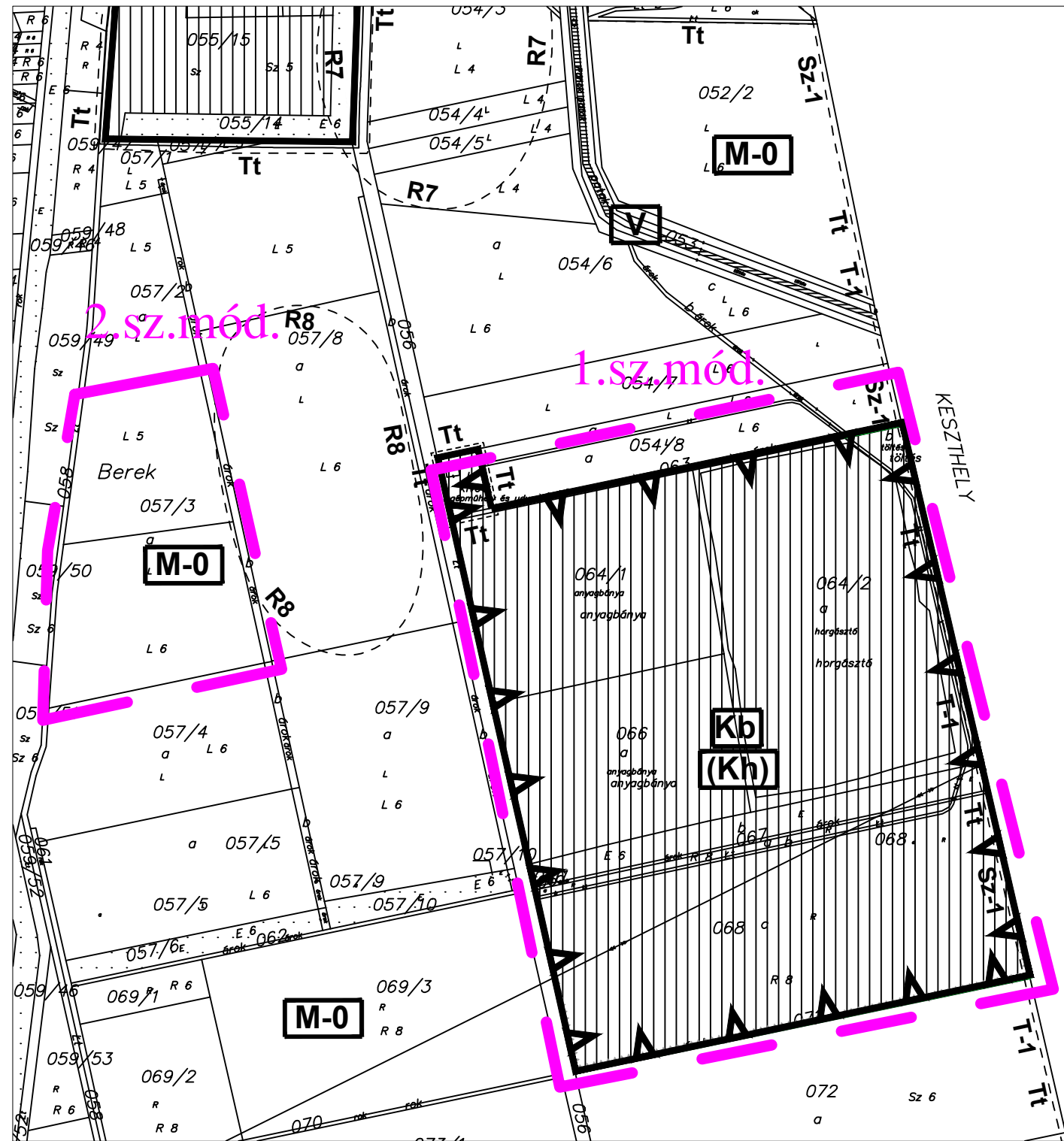


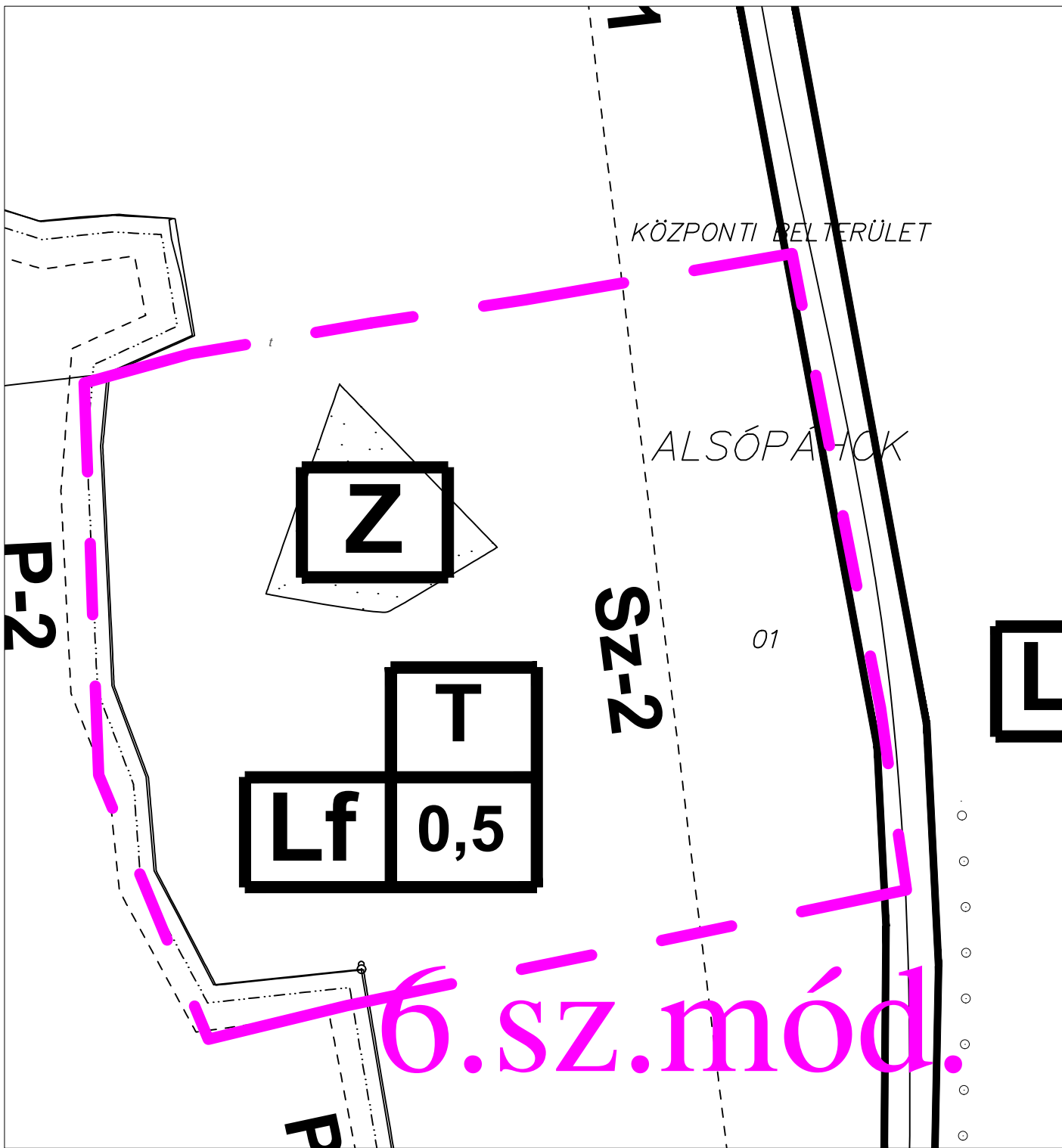
### HATÁLYOS TERV KIVÁGAT

Módosítással érintett terület

Készült az állami alapadatok felhasználásával.

Megbízó:	Alsópáhok Község Önkormányzata	<b>h-SZE1</b> M=1:6000 2022. október 24.
Munka megnevezése:	Alsópáhok településrendezési terve	
Munkarész:	<b>HATÁLYOS SZERKEZETI TERVLAP KIVÁGAT</b>	
	314/2012.(XI.8.) Korm. r. szerinti véleményezési szakaszra	
Felelős tervező:	<b>Németh Ferenc</b> okl. építésmérnök TT-1 19-0221 településrendezési vezető tervező	
Munkatárs:	<b>Németh Kristóf</b> okl. tájépítész mérnök természetvédelmi mérnök	





### JELMAGYARÁZAT

- Belterület határa
- Régészeti lelőhely
- Védőtávolság határa
- Másodrendű országos közút tervezett nyomvonal
- Gyalogút

### Beépítésre szánt területek

- Falusias lakóterület (Lf)
- Kereskedelmi-szolgáltató terület (Gksz)

### Beépítésre nem szánt területek

- Védő erdő terület (Evd)
- Lápterület (M-0)
- Általános mezőgazdasági terület (Má)
- Kertes mezőgazdasági terület (Mk)
- Zöldterület (Z)
- Különleges horgászturisztikai terület (Kkb)
- Bányászati célú terület (Kb)

### Egyéb szabályozási elemek

- Természeti terület (láp) (JL)
- Tájképvédelmi ill. tájkarakter megőrzése szempontjából szemponyjából kiemelt jelentőségű terület (T-1)
- Felszíni szennyeződésre fokozottan érzékeny ter. (SZ-1)
- Felszíni szennyeződésre érzékeny terület (SZ-2)
- Erózióknak fokozottan kitett terület (P-2)



### HATÁLYOS TERV KIVÁGAT

Módosítással érintett terület

Készült az állami alapadatok felhasználásával.

Megbízó:	Alsópáhok Község Önkormányzata	<h2>h-SZE2</h2> <p>M=1:2000</p> <p>2022. október 24.</p>
Munka megnevezése:	Alsópáhok településrendezési terve	
Munkarész:	<b>HATÁLYOS SZERKEZETI TERVLAP KIVÁGAT</b>	
314/2012.(XI.8.) Korm. r. szerinti véleményezési szakaszra		
Felelős tervező:	<p><b>Németh Ferenc</b></p> <p>okl. építésmérnök ..... településrendezési vezető tervező</p>	
Munkatárs:	<p><b>Németh Kristóf</b></p> <p>okl. tájépítész mérnök természetvédelmi mérnök</p>	